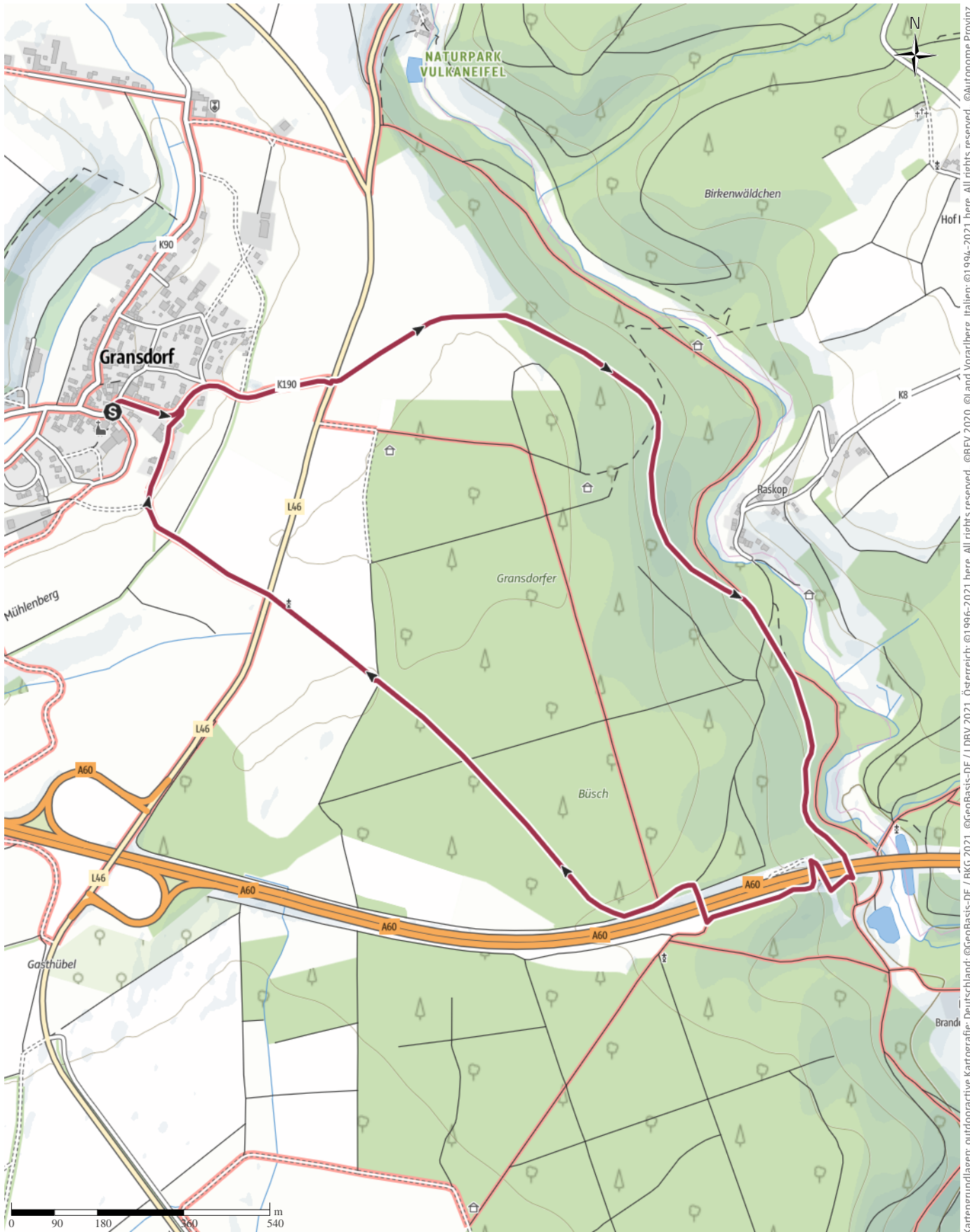


G3 Gransdorf

↔ 4,8 km | ⌚ 1:20 h | ▲ 115 m | ▼ 103 m | Schwierigkeit -



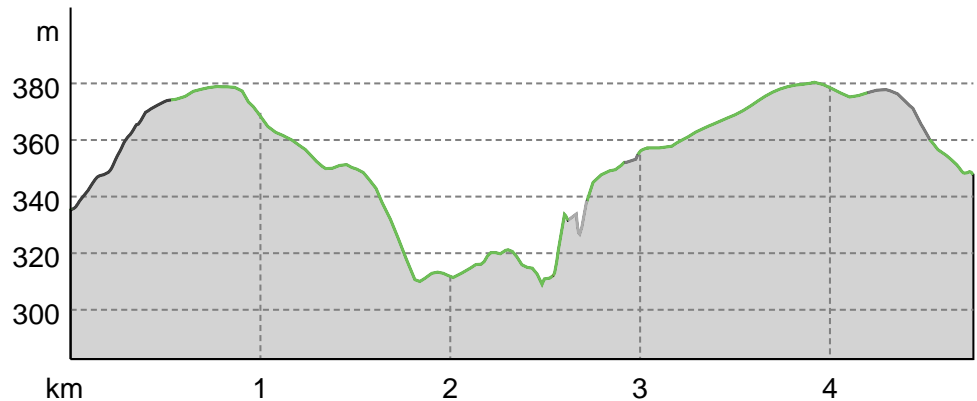
Kartengrundlagen: outdooractive Kartografie; Deutschland: ©GeoBasis-DE / BKG 2021, ©GeoBasis-DE / LDBV 2021, Österreich: ©1996-2021 here, All rights reserved, ©BBV 2020, ©Land Vorarlberg, Italien: ©1994-2021 here, All rights reserved, ©Autonome Provinz Bozen – Südtirol – Abteilung Natur, Landschaft und Raumentwicklung, ©Cartago S.R.L. Kartengrundlagen: outdooractive Kartografie; ©OpenStreetMap (www.openstreetmap.org)

G3 Gransdorf

Wegart

Asphalt	0,4 km
Weg	3,7 km
Pfad	0 km
Straße	0,5 km
Unbekannt	0,1 km

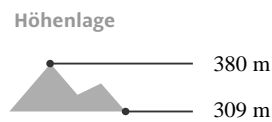
Höhenprofil



Tourdaten

Wanderung

Strecke	↔	4,8 km
Dauer	🕒	1:20 h
Aufstieg	⬆️	115 m
Abstieg	⬇️	103 m



Alfred Jung

Aktualisierung: 26.08.2021

Rundwanderweg - K190 - Landstraße L46 überqueren
 - Wald - Kailbach - unter der AB - andere Seite der AB
 - über Fußgängerbrücke - links - 2. Waldweg nach
 rechts - Wald - Landstraße L46 überqueren - zurück.

Tour zum Mitnehmen für iPhone und Android



QR-Code scannen und diese Tour offline speichern, mit Freunden teilen und mehr.

Webseite

<https://out.ac/l4AcAH>